
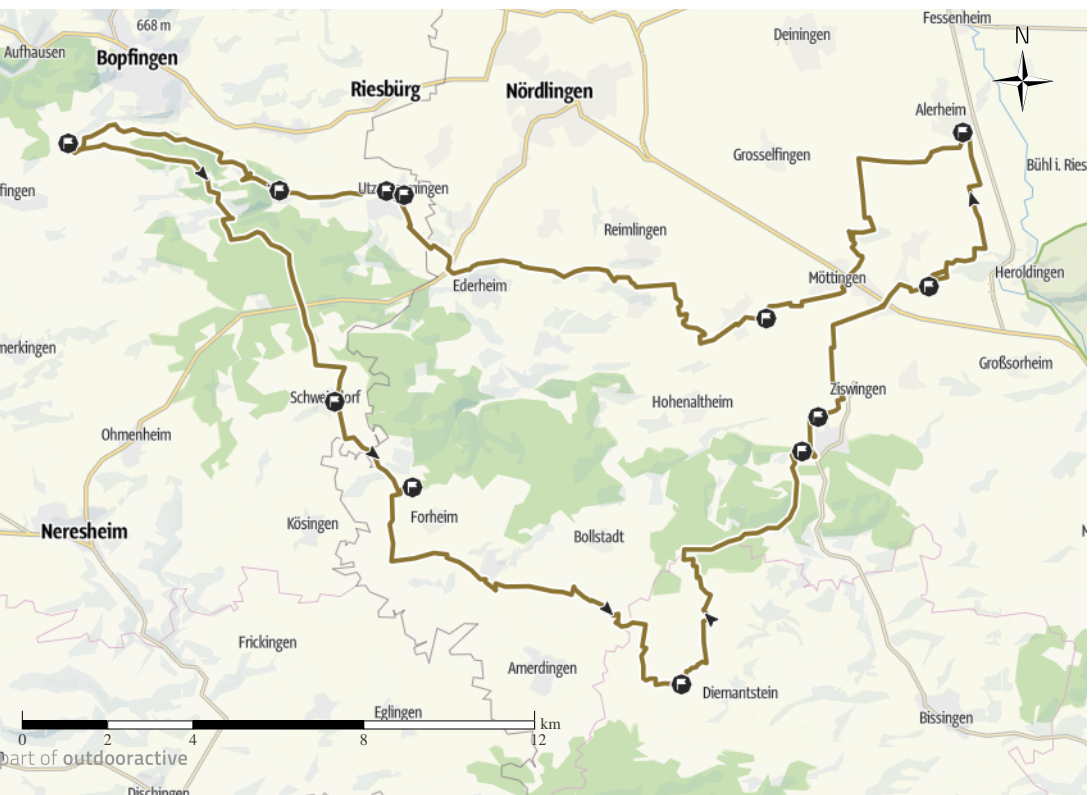


Abstieg	800 m	▲
Aufstieg	808 m	▲
Dauer	18:15 h	🕒
Strecke	83,9 km	↔
Schwierigkeit	mittel	
Kondition		●●●●●●●●
Technik		●●●●●●●●
Höhenlage		407 m
		646 m

Tourdaten



Wanderritt Riesblick u. Geopark Tour



Titelbild: WANDERREITEN RUND UMS RIES_Kapf
 Foto: Elke Ganser-Braun, Community
 Kartengrundlagen: outdooractive kartografie; Deutschland: ©Geobasis-DE / BKG 2021, ©Geobasis-DE / LDBV 2021, Österreich: ©1994-2021 here, All rights reserved., ©BVE 2020, ©Land Vorarlberg, Italien: ©1994-2021 here, All rights reserved., ©Autonome Provinz Bozen – Südtirol – Abteilung Natur, Landschaft und Raumentwicklung, © Cartago s.r.l. Kartengrundlagen: outdooractive kartografie; OpenStreetMap (www.openstreetmap.org)




Webseite
<https://outac/cm/A>


QR-Code scannen und diese Tour offline speichern, mit Freunden teilen und mehr.

Tour zum Mitnehmen für iPhone und Android

Elke Ganser-Braun
 Aktualisierung: 21.05.2022




WANDERREITEN RUND UMS RIES_Kapf
 Foto: Elke Ganser-Braun, Community



WANDERREITEN RUND UMS RIES_Villa Rusta
 Foto: Elke Ganser-Braun, Community



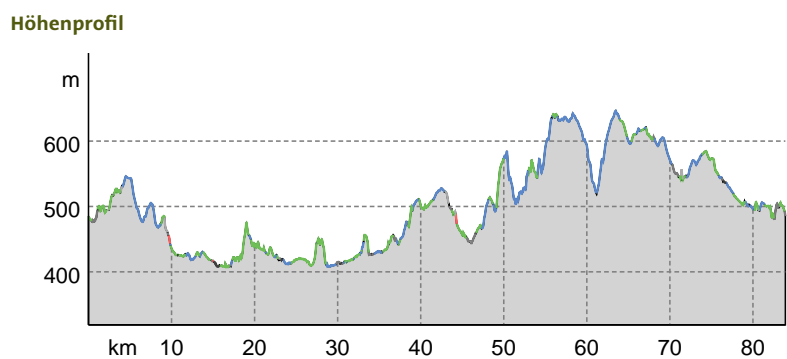
WANDERREITEN RUND UMS RIES_Schild am Schätlerweg
 Foto: Elke Ganser-Braun, Community



WANDERREITEN RUND UMS RIES_Hahnenberg
 Foto: Elke Ganser-Braun, Community

Wegarten

Asphalt	6,6 km
Schotterweg	35,9 km
Naturweg	36,8 km
Pfad	0,5 km
Straße	2 km
Unbekannt	2,2 km



3 Reittage auf Kraterrand und Härtsfeldhöhen

mit Übernachtungsmöglichkeiten für Ross und Reiter auf Wanderreitstationen von "Reiten zwischen Main und Donau"

Start der Tour
 WanderReitbetrieb Hof Kranichau in Leiheim

Ende der Tour
 WanderReitbetrieb Hof Kranichau in Leiheim



WANDERREITEN RUND UMS RIES_Schloss Alerheim
 Foto: Elke Ganser-Braun, Community